



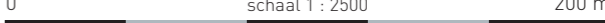


VERORDENING VOOR DE FYSIEKE LEEFOMGEVING FLEVOLAND 2012
Kaart 5.8 **REGIONALE WATERKERING | PARKHAVEN EN DEKO MARINE**

 Tracé regionale waterkering / Begrenzing regionaal veiligheidsniveau	 Beschermd buitendijks gebied
	 Beschermd object

PROVINCIE FLEVOLAND  RWN | GEO | 120033

0  schaal 1 : 2500 200 m