



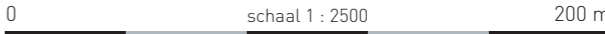


VERORDENING VOOR DE FYSIEKE LEEFOMGEVING FLEVOLAND 2012

Kaart 5.14 **REGIONALE WATERKERING | ALMERE HAVEN**

 Tracé regionale waterkering / Begrenzing regionaal veiligheidsniveau	 Beschermd buitendijks gebied
	 Beschermd object

PROVINCIE FLEVOLAND  RWN | GEO | 120033

0  schaal 1 : 2500 200 m

Ondergrond: © Topografische Dienst Kadaster