







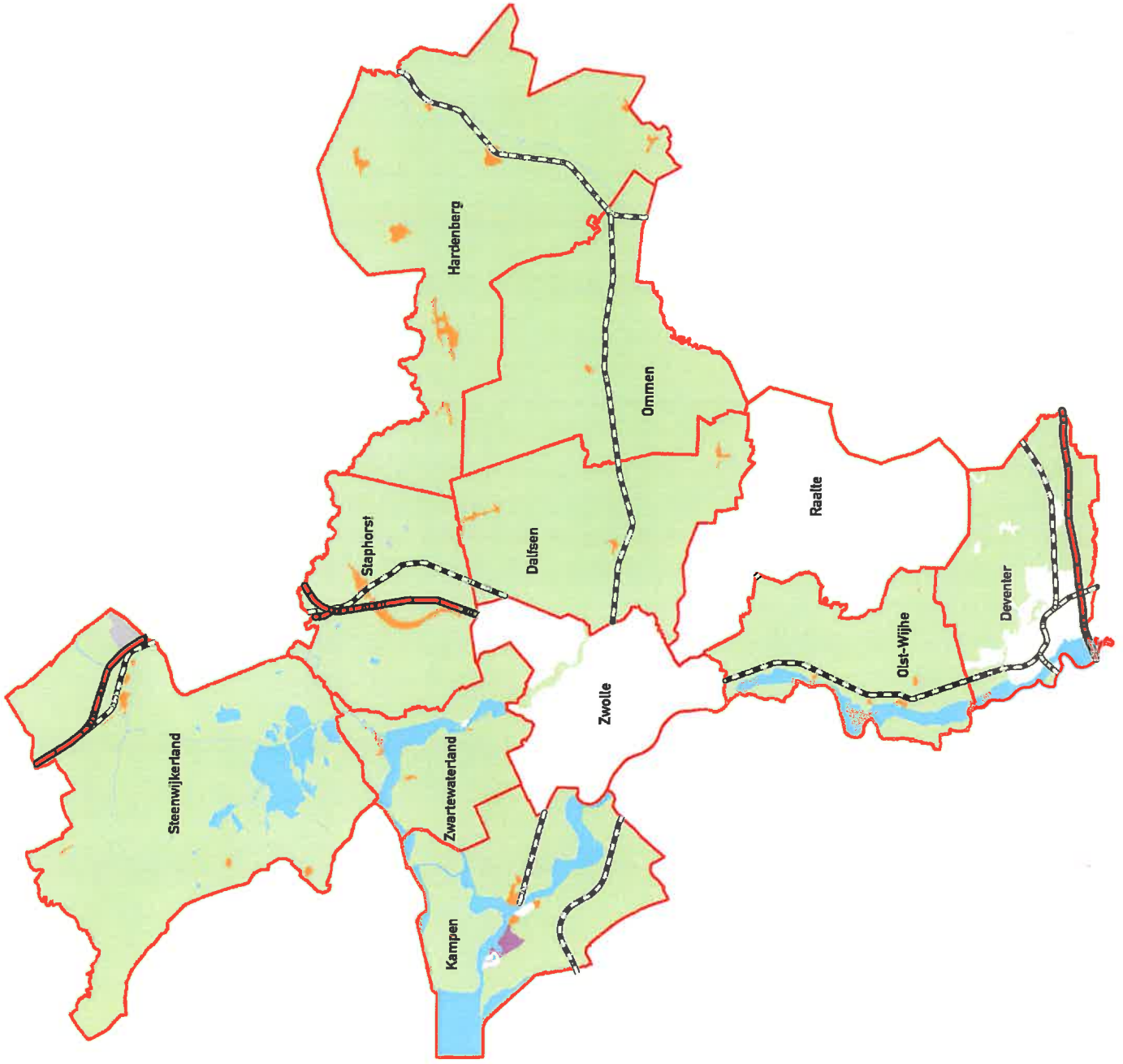




## **Bijlage 7: Ontgravingskaarten**

# Legenda

-  Landbouw/natuur
-  Wonen
-  Industrie
-  Water
-  Niet gezoneerd
-  Geen onderdeel van BKK
-  Snelwegen
-  Spoorlijnen



## Ontgravingskaart Bovengrond

**Project:** Bodemkwaliteitskaart regio IJsselland

**Opdrachtgever:**  
 Regio IJsselland:  
 Gemeenten Dalisee, Deventer, Hardenberg,  
 Kampen, Olst-Wijhe, Ommen, Staphorst,  
 Steenwijkerland en  
 Zwartewaterland

Waterschap Groot Salland,  
 Waterschap Velt en Vecht

**Projectnr:** 10J114 *Kaartnr. '1a*









**Datum:** Januari 2013

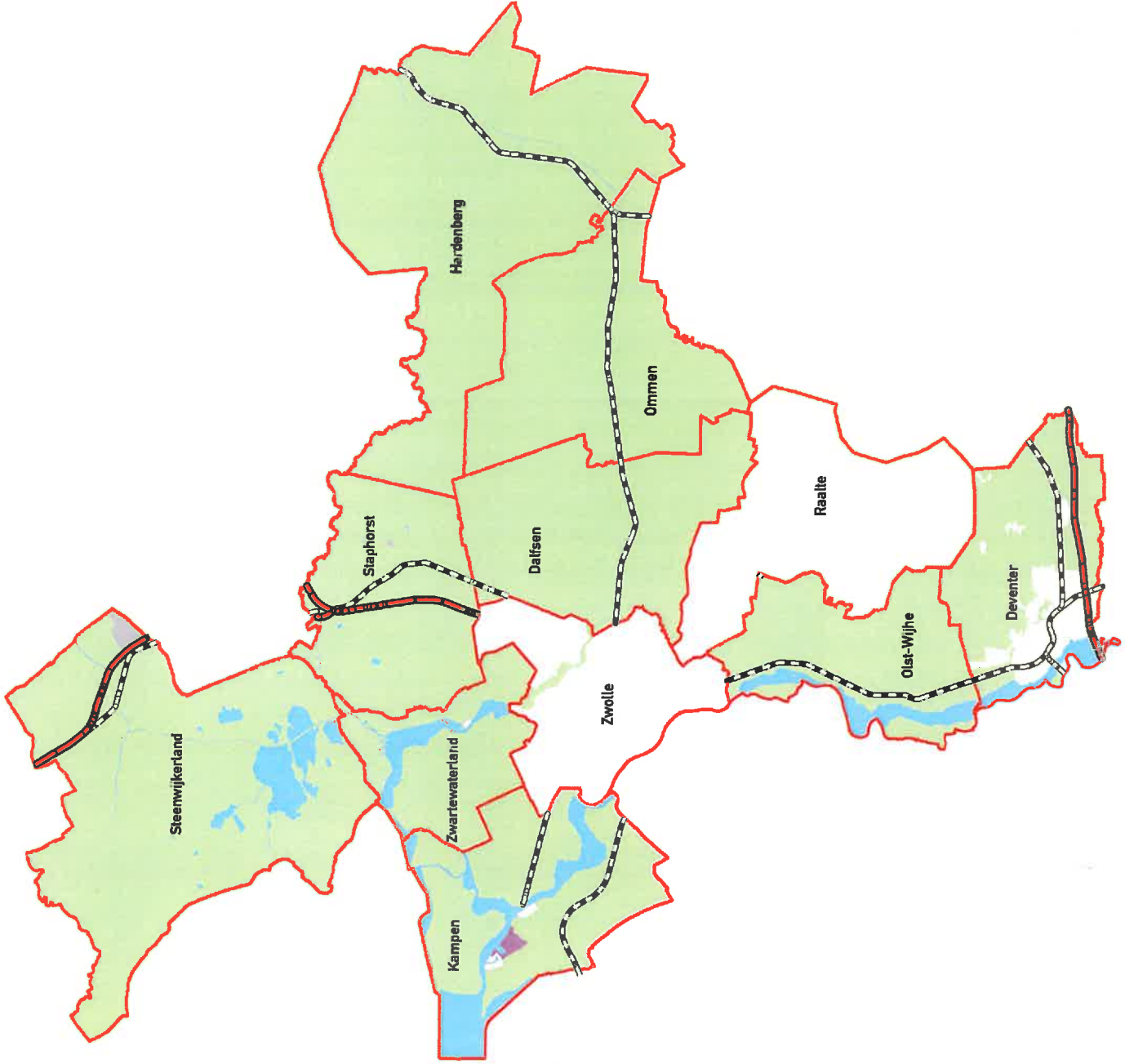
**Auteur:** Daniël van Pulen

**Gezien:** Marcel Sliemers



# Legenda

-  Landbouw/natuur
-  Wonen
-  Industrie
-  Water
-  Niet gezoneerd
-  Geen onderdeel van BKK
-  Snelwegen
-  Spoorlijnen



## Ontgravingskaart Ondergrond

**Project:** Bodemkwaliteitskaart regio IJsselland

**Opdrachtgever:** Regio IJsselland:  
Gemeenten Dalftsen, Deventer, Hardenberg, Kampen, Olst-Wijhe, Ommen, Staphorst, Steenwijkerland en Zwartewaterland  
Waterschap Groot Salland, Waterschap Velt en Vecht









**Projectnr:** 10J114 *Zaaknr. 7b*  
**Datum:** Januari 2013

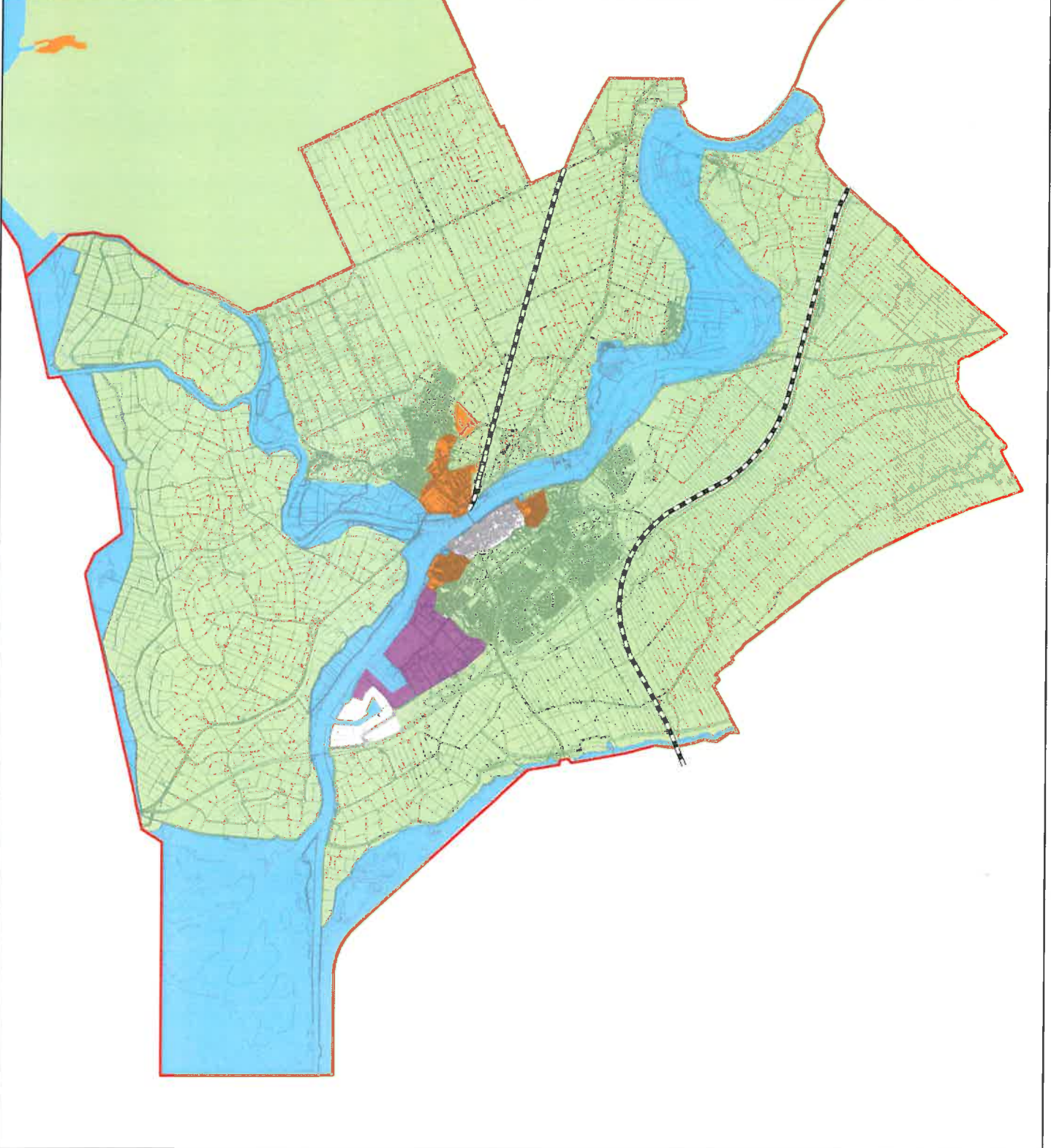
**Auteur:** Daniël van Putten

**Grader:** Marcel Stensira



# Legenda

-  Landbouw/natuur
-  Wonen
-  Industrie
-  Water
-  Niet gezoneerd
-  Geen onderdeel van BKK
-  Snelwegen
-  Spoorlijnen



Ontgravingskaart Bovengrond  
Gemeente Kampen

Project: Bodemkwaliteitskaart regio IJsselland

Oprichtingsver:

Regio IJsselland:  
Gemeenten Dalfsen, Deventer, Hardenberg,  
Kampen, Olst-Wijhe, Ommen, Staphorst,  
Steenwijkerland en  
Zwartewaterland  
Waterschap Groot Salland,  
Waterschap Velt en Vecht

Projectnr: 10J114

Kaartnr: 7a

Datum: Januari 2013


Auteur:

Danil van Puiten









Geleed:

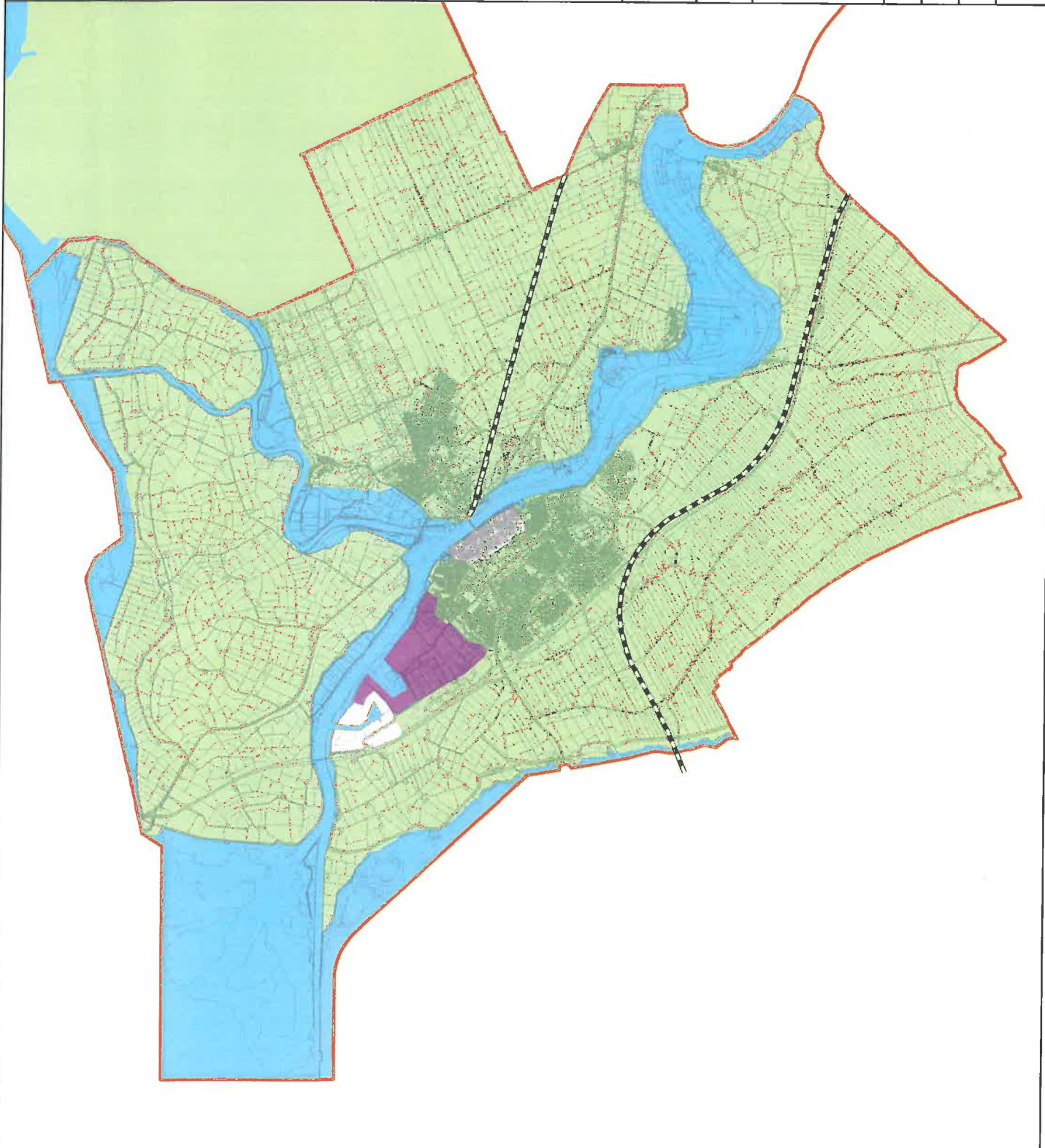
Marcel Stiensma

0 0,05 0,05 1,7 Kilometers



# Legenda

-  Landbouw/natuur
-  Wonen
-  Industrie
-  Water
-  Niet gezoneerd
-  Geen onderdeel van BKK
-  Snelwegen
-  Spoorlijnen



Ontgravingskaart Ondergrond  
Gemeente Kampen

Project: Bodemkwaliteitskaart regio Jisselland

**Opdrachtgever:**

Regio Jisselland:  
Gemeenten Dalisen, Deventer, Hardenberg,  
Kampen, Olst-Wijhe, Ommen, Staphorst,  
Steenwijkerland en  
Zwartewaterland,  
Waterschap Groot Salland,  
Waterschap Velt en Vecht

Projectcode: 10J114

Koortcode: 7b

Datum: Januari 2013

Auteurs:  
Daniël van Puiten

Opdracht:  
Mercel Stienstra

0 0,65 0,85 1,7 Kilometers

