




LEGENDA

	akkerbouw		af- en aanvoerwatergangen
	weiland		overige sloten
	tuinbouw		afsluitbare duiker
	boomgaard		electrisch gemaal
	bebouwd gebied		keersluis
	wegen		inlaat- / spuisluis
	water		regelbare stuw
	overig gebied		vaste dam
	bemalingsgebied		
	grens peilgebied		
	hoofdwatergang		

PROJECT: PEILBESLUITEN
GOEREE-OVERFLAKKEE

PROJECTNUMMER: 12070110

DATUM: 09 april 2004

SCHAAL: 1 : 20.000

TEKENINGNUMMER: kaart 1

Oprachtgever:



WATERSCHAP GOEREE-OVERFLAKKEE
MIDDELHARNIS

Vervaardigd door:

