




**Legenda**

-  Gebiedsgrens
-  Peilgebieden

**Waterlopen**

-  boezemwater
-  hoofdwatgang
-  sloten

**Ruimtelijke Plannen**

-  Ruimtelijke Plannen
-  Plangrenzen - Ontwerp
-  Plangrenzen - Vastgesteld
-  Plangrenzen - Vigerend

**Hoofdbestemmingen**

-  agrarisch - kassen
-  agrarisch - landbouw en veeteelt
-  agrarisch - sierteelt
-  agrarisch met landschappelijke en / of natuurlijke waarden
-  bedrijven
-  detailhandel en dienstverlening
-  geen bestemming
-  gemengde doeleinden
-  kantoren
-  maatschappelijke doeleinden
-  natuur
-  openbaar groen
-  sport en actieve recreatie
-  verkeer en verblijf
-  water
-  wonen



**Kaart 4: Bestemmingsplan**

Peilbesluit  
Molenpolder

Versie : 23 juli 2009  
 Schaal : 1:8.000  
 Project : HWD-WAB-0152  
 Blad 4 van 12

BBP product  
 Behoort bij : Rapport/Bestek  
 Referentie : Refcode1  
 Auteur : A. Soetens

Gezien :	Planvorming	Voorbereiding	Beheer Onderhoud
----------	-------------	---------------	---------------------