








Legenda

-  Gebiedsgrens
-  Peilgebieden

Waterlopen

-  boezemwater
-  hoofdwatgang
-  sloten

Ruimtelijke Plannen

-  Ruimtelijke Plannen
-  Plangrenzen - Vigerend
-  Plangrenzen - Vastgesteld
-  Plangrenzen - Ontwerp

Hoofdbestemmingen

-  agrarisch - kassen
-  agrarisch - landbouw en veeteelt
-  agrarisch - sierteelt
-  agrarisch met landschappelijke en / of natuurlijke waarden
-  bedrijven
-  detailhandel en dienstverlening
-  geen bestemming
-  gemengde doeleinden
-  kantoren
-  maatschappelijke doeleinden
-  natuur
-  openbaar groen
-  sport en actieve recreatie
-  verkeer en verblijf
-  water
-  wonen





Kaart 4: Bestemmingsplan

Peilbesluit
Westersepolder

Versie : 23 juli 2009

Schaal : 1:8.000

Project : HWD-WAB-0151

Blad 4 van 12

Gezien : Planvorming Voorbereiding Beheer
Onderhoud

BBP product

Behoort bij : Rapport/Bestek

Referentie : Refcode1

Auteur : A. Soetens