


### Legenda


 Gebiedsgrens

 Peilgebieden

### Waterlopen


 boezemwater


 hoofdwatgang


 sloten

### Draindiepte (cm tov NAP)

 < -130

 -130 - -120


 -120 - -110

 -110 - -100


 -100 - -90

 -90 - -80

 -80 - -70

 -70 - -60

 -60 - -50

 -50 - -40

 -40 - -30

 -30 - -20


 -20 - -10

 -10 - 0

 0 - 10

 10 - 20

0 250 500 1000  
Meter



waterschap  
**Hollandse  
Delta**

### Kaart 10: OGOR

Peilbesluit  
Westersepolder

Versie : 23 juli 2009

Schaal : 1:8.000

Project : HWD-WAB-0151

Blad 10 van 12

BBP product

Behoort bij : Rapport/Bestek

Referentie : Refcode1

Auteur : A. Soetens

Gezien :

Planvorming

Voorbereiding

Beheer  
Onderhoud

Handelsweg 100 Postbus 4103 2980 GC RIDDERKERK  
tel. 088 - 974 30 00 fax 088 - 974 30 01 www.wshd.nl info@wshd.nl

Topografische Ondergrond (c) Topografische Dienst Kadaster, Emmen