






Legenda

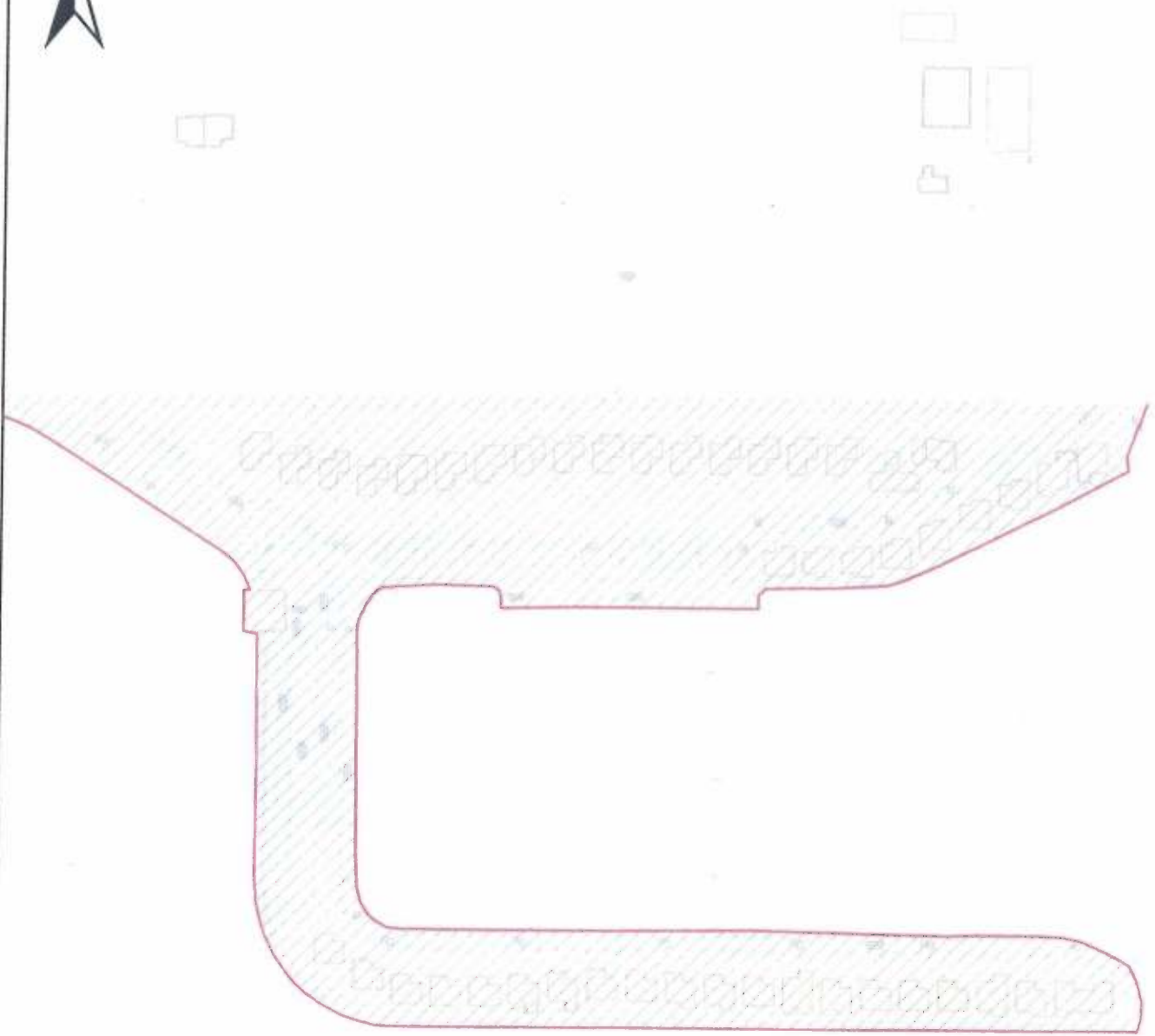
-  TRACÉ REGIONALE WATERKERING /
BEGRENZING REGIONAAL VEILIGHEIDSNIVEAU
-  BESCHERMD BUITENDIJKS GEBIED
-  BESCHERMD OBJECT

REGIONALE WATERKERING





URK



Schaal 1:5.000



Legenda

-  TRACÉ REGIONALE WATERKERING /
-  BEGRENZING REGIONAAL VEILIGHEIDSNIVEAU
-  BESCHERMD BUITENDIJKS GEBIED
-  BESCHERMD OBJECT

REGIONALE WATERKERING





SCHOKKERHAVEN



Schaal 1:2.500



Legenda


-  TRACÉ REGIONALE WATERKERING /
-  BEGRENZING REGIONAAL VEILIGHEIDSNIVEAU
-  BESCHERMD BUITENDIJKS GEBIED
-  BESCHERMD OBJECT

REGIONALE WATERKERING




KETELHAVEN



Schaal 1:2.500



Legenda

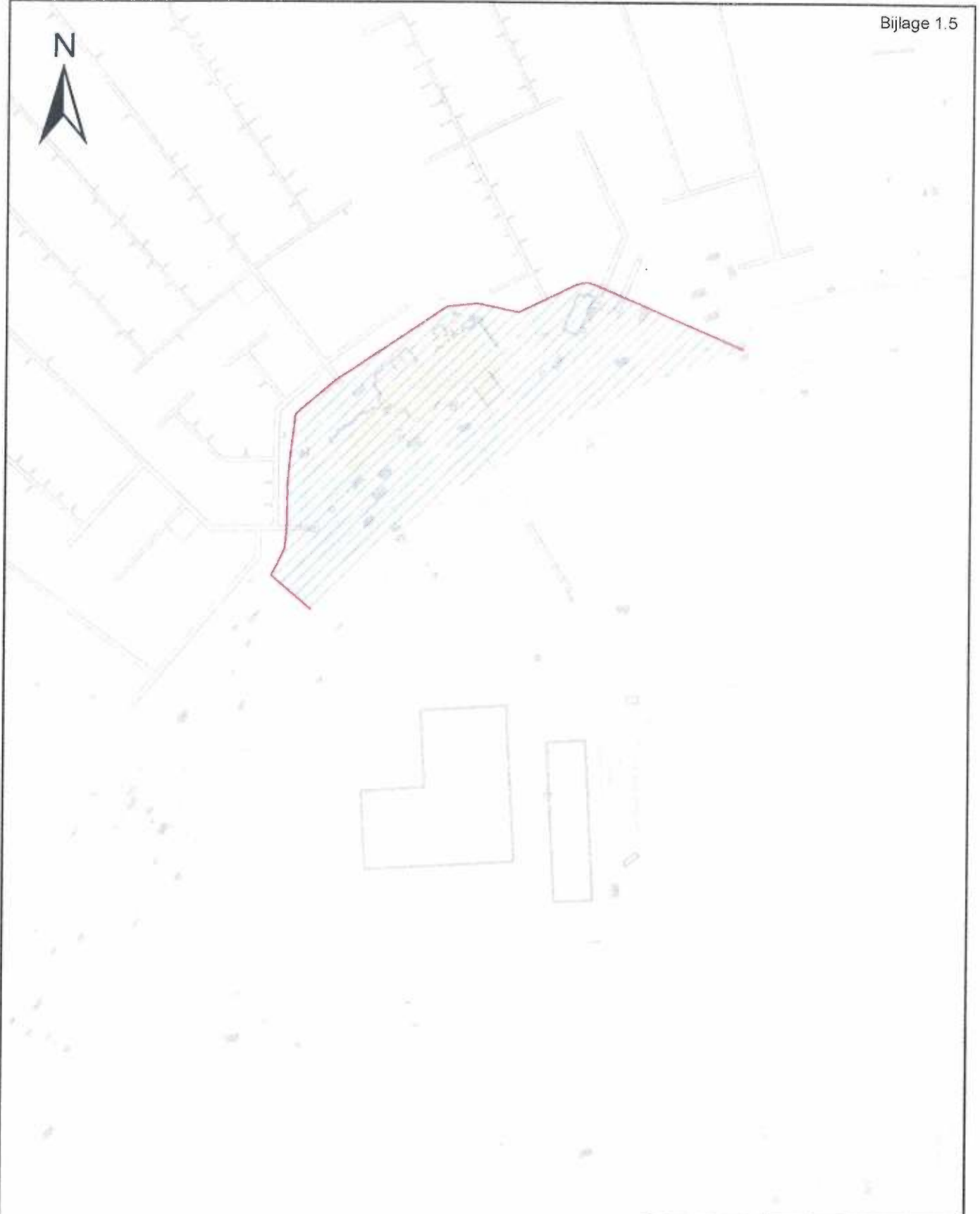
-  TRACÉ REGIONALE WATERKERING /
BEGRENZING REGIONAAL VEILIGHEIDSNIVEAU
-  BESCHERMD BUITENDIJKS GEBIED
-  BESCHERMD OBJECT

REGIONALE WATERKERING
FLEVOCENTRALE





WATERSCHAP
ZUIDERZEE LAND



Schaal 1:5.000



Legenda

-  TRACÉ REGIONALE WATERKERING /
-  BEGRENZING REGIONAAL VEILIGHEIDSNIVEAU
-  BESCHERMD BUITENDIJKS GEBIED
-  BESCHERMD OBJECT

REGIONALE WATERKERING
FLEVO MARINA

WATERSCHAP
ZUIDERZEE LAND







Schaal 1:2.500

I:\T_Kenningen\Ken\regionale_waterkering.mxd



Legenda

-  TRACÉ REGIONALE WATERKERING /
-  BEGRENZING REGIONAAL VEILIGHEIDSNIVEAU
-  BESCHERMD BUITENDIJKS GEBIED
-  BESCHERMD OBJECT

REGIONALE WATERKERING

HOUTRIBSTRAND



Schaal 1:2 500