






Legenda

-  TRACÉ REGIONALE WATERKERING /
BEGREINZING REGIONAAL VEILIGHEIDSNIVEAU
-  BESCHERMD BUITENDIJKS GEBIED
-  BESCHERMD OBJECT

REGIONALE WATERKERING




HARDERSTRAND



Schaal 1:2.500



Legenda

-  TRACÉ REGIONALE WATERKERING /
BEGRENZING REGIONAAL VEILIGHEIDSNIVEAU
-  BESCHERMD BUITENDIJKS GEBIED
-  BESCHERMD OBJECT




REGIONALE WATERKERING
DE HARDER



Schaal 1:2.500



Legenda

-  TRACÉ REGIONALE WATERKERING /
BEGRENZING REGIONAAL VEILIGHEIDSNIVEAU
-  BESCHERMD BUITENDIJKS GEBIED
-  BESCHERMD OBJECT

REGIONALE WATERKERING





BREMERBERGSE HOEK



Schaal 1:2 500



Legenda

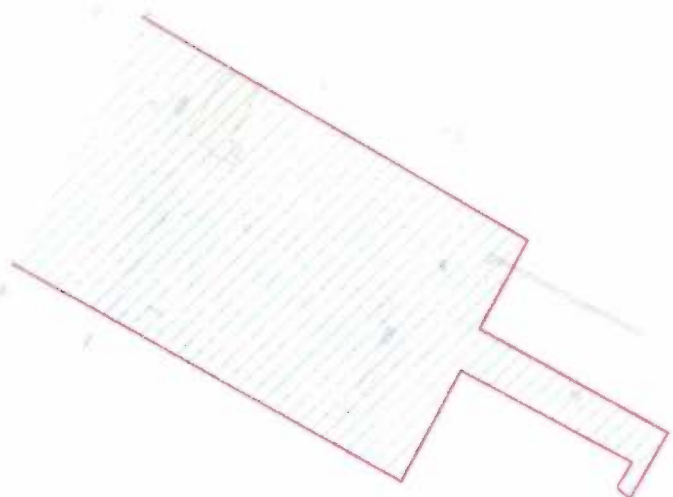
-  TRACÉ REGIONALE WATERKERING /
-  BEGRENZING REGIONAAL VEILIGHEIDSNIVEAU
-  BESCHERMD BUITENDIJKS GEBIED
-  BESCHERMD OBJECT

REGIONALE WATERKERING

DE KLINK



Schaal 1:2.500



Legenda

- TRACÉ REGIONALE WATERKERING /
BEGRENZING REGIONAAL VEILIGHEIDSNIVEAU
- ▨ BESCHERMD BUITENDIJKS GEBIED
- BESCHERMD OBJECT

REGIONALE WATERKERING

SPIJKSTRAND



Schaal 1:2.500